Pic du Mas de la Grave (3020m) par le Col de St Georges

Sommet de 3000m très facile d'accès depuis le Col St George qui offre un faible dénivelé. Sommet idéal pour initier les enfants à la randonnée à des altitudes déjà respectables.

DIFFICULTES : Aucune

PROFIL :

- Massif : Les Arves
- Difficulté : **R3**
  - Dénivelé : R3
  - Temps de Marche : R3
  - Technicité : R2
- Dénivelé : 775 m
- Distance : 16.4km
- Durée : 5h30 (montée : 3h00 - descente : 2h30)
- Départ : Col St Georges (2245m)

ACCES :

Emprunter la route du col du Lautaret. Juste après le barrage de Chambon, en venant de Bourg d'Oisans, prendre sur la gauche la D25. La route mène tout d'abord à Mizoën, puis après un embranchement où il faudra prendre à droite, nous arrivons à Besse. Traverser Besse et continuer sur la route qui devient plus étroite jusqu'au Col de St Georges.

ITINERAIRE :

Carte : Carte IGN TOP 25 n° 3435 ET
Balisage : Rares panneaux
Précautions particulières : Aucune

La Montée :

Du parking, prendre la direction plein Nord avant de s'orienter Nord-Est sur un bon sentier en direction du Chalet Ougier. A la cotation 2271m, le sentier se sépare en 2, prendre le sentier de gauche qui part au Nord. A la cotation 2351m, nous rejoignons le sentier qui vient du Chazelet. Continuer tout droit (Nord-Est). Le sentier continue jusqu'à prendre pied sur une large croupe pour enfin déboucher sur le sommet.

La Descente :

Par le même itinéraire.

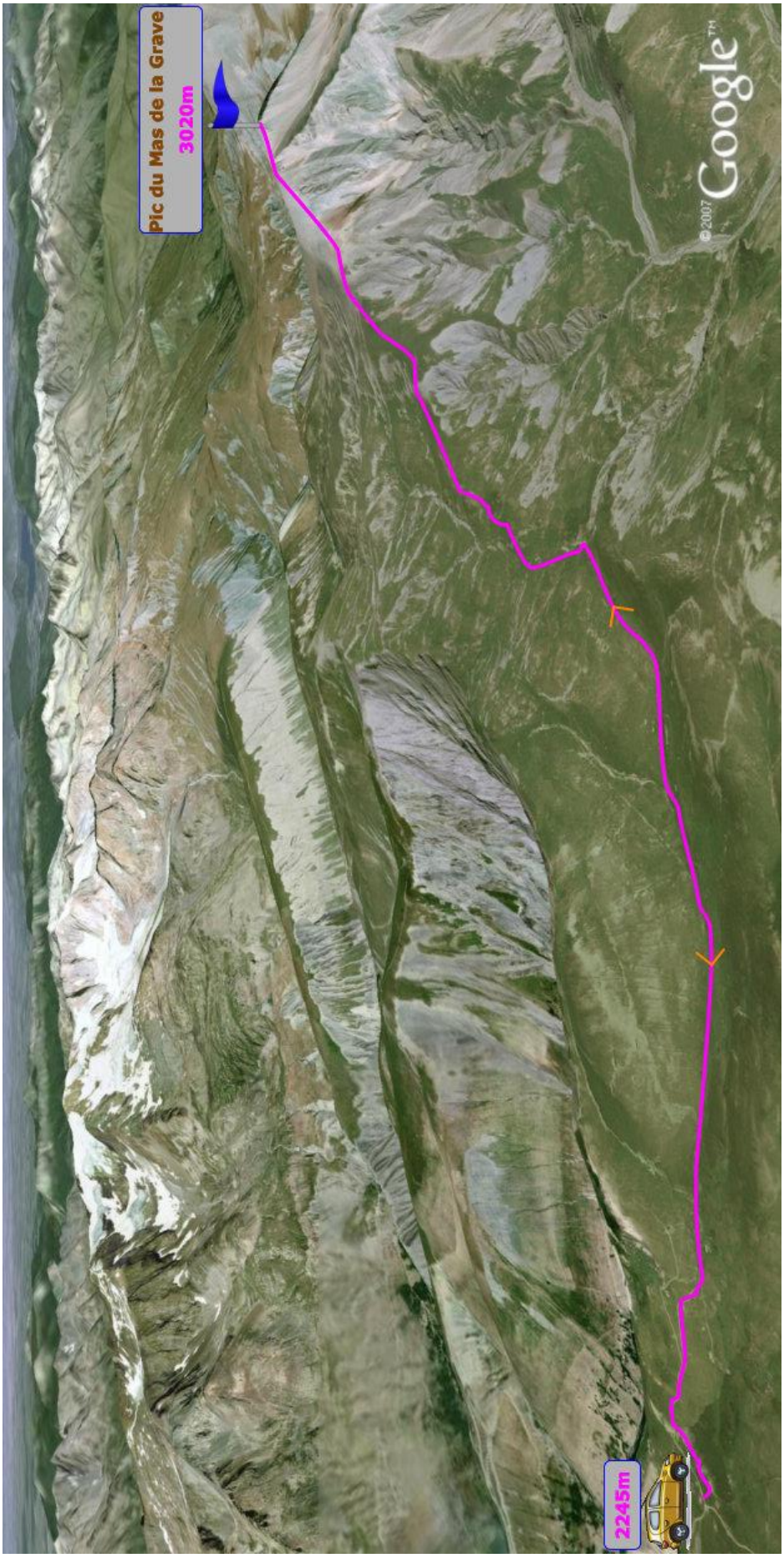
Pic du Mas de la Grave
3020m
2245m
© 2007 Google™

REPERES VISUELS :

Camille au Col St Georges devant Meije et Râteau

Vue vers les Aiguilles d'Arves

Sur la piste

Chalet Ougier

La suite du parcours

L'Antécime du Mas de la Grave qui se dévoile

C’est par là !

Progression toujours bucolique !

Ça y est on arrive au gros cairn. C'est le début de l'ascension !

Un bon sentier mène à l'antécime

Regard arrière

Le sommet est en vue

Vue du sommet

Tiens ! Une sentinelle !

CARTES :

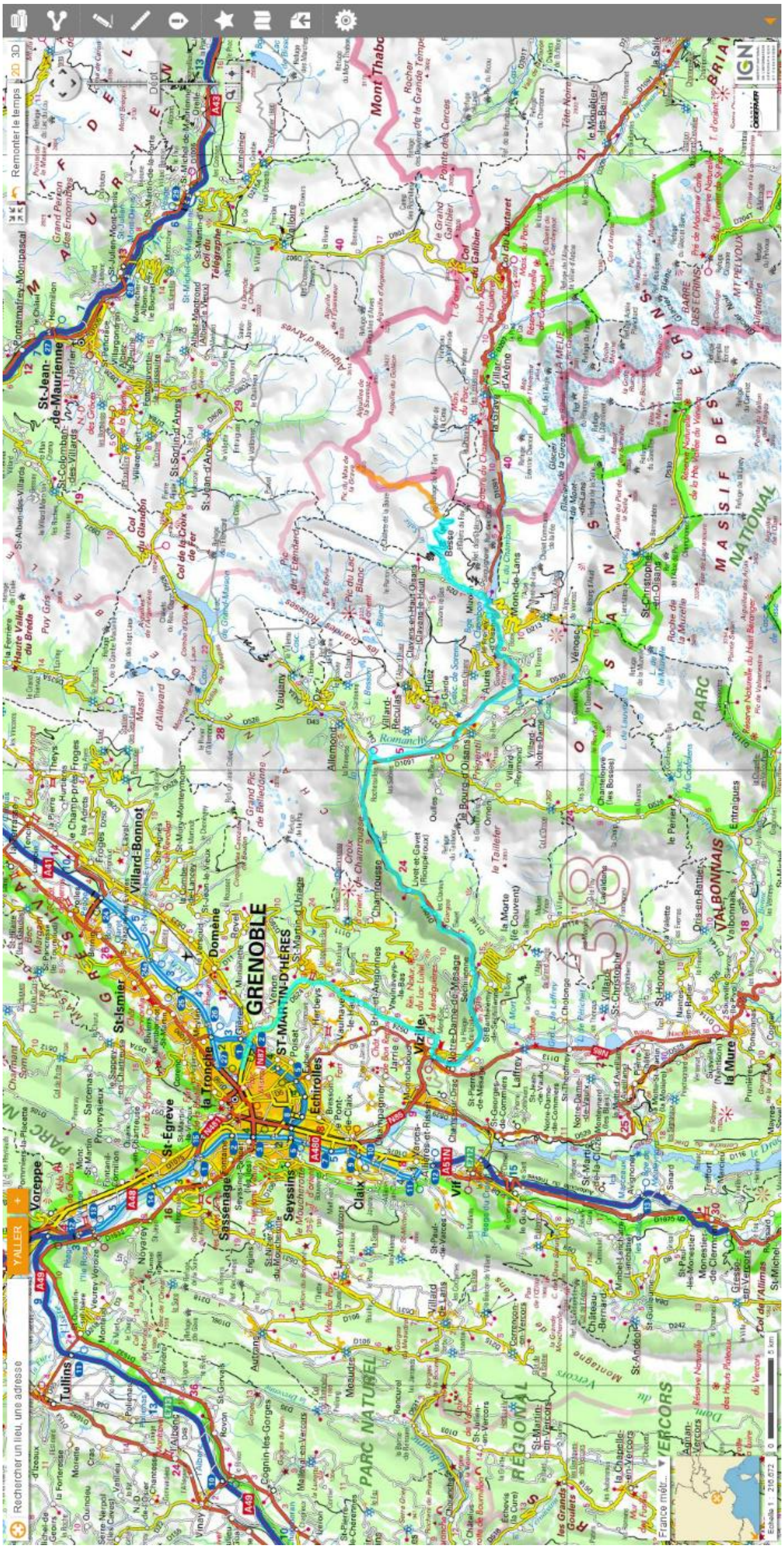
GRENOBLE
ST-MARTIN-D'HÈRES
Vizille
Echirolles
Voreppe
VALBONNAIS
la Mure
Tullins
St-Egrève
Sassenage
Seyssins
Claix
Vif
IGN

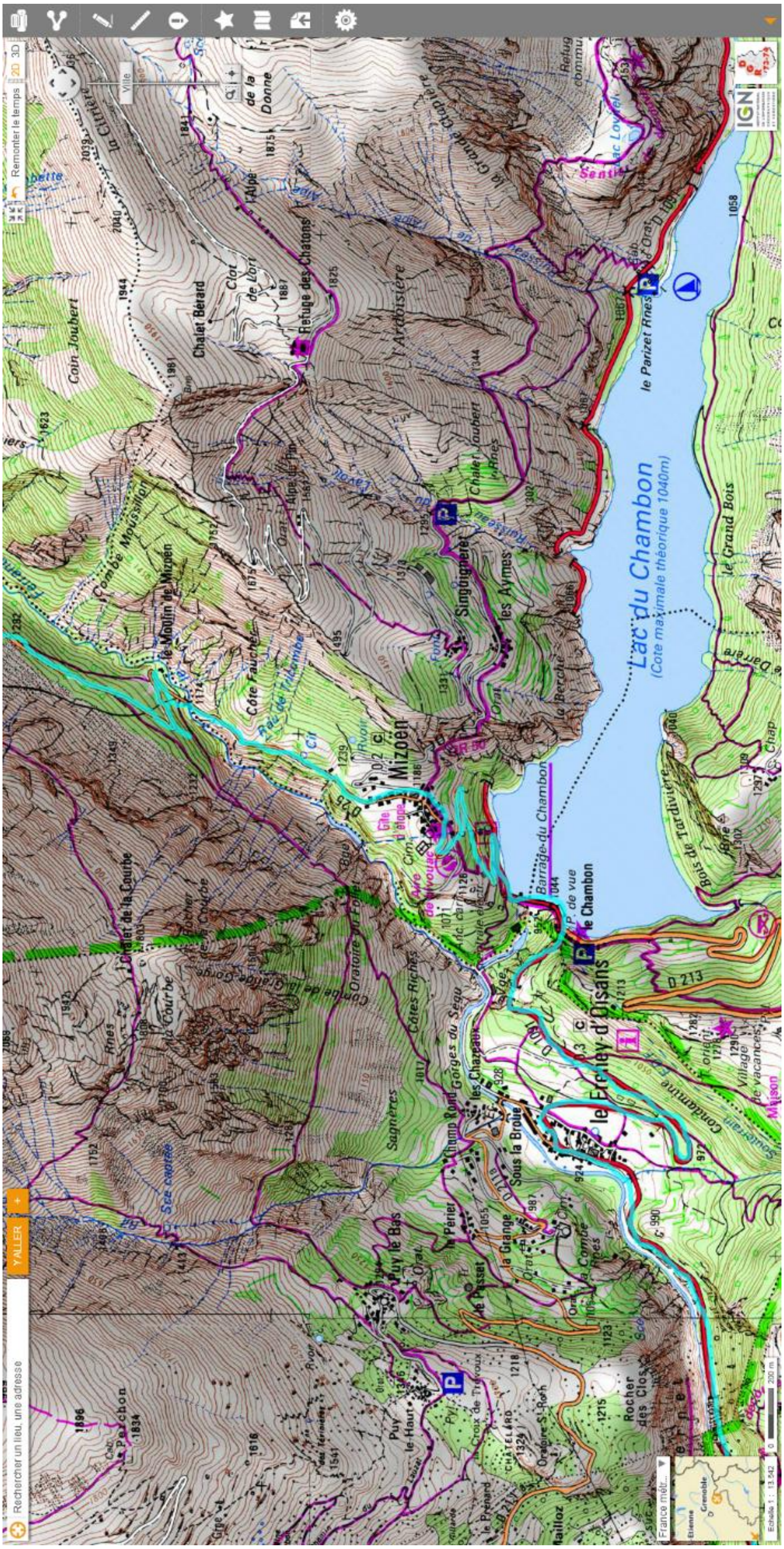
Lac du Chambon
(Cote maximale théorique 1040m)
Mizoën
le Freney-d'Oisans
Barrage du Chambon
le Chambon
Refuge des Chatons
le Parizet
le Grand Bois
le Moulin de Mizoen
Combe Moussiniol
Chalet Berard
Coin Joubert
Singuignière
les Aymes
Côte Fauché
Sous la Broue
la Grange
le Puy le Bas
Puy le Haut
Rocher des Clos
Bois de Tardivière
Village de vacances
D 213
IGN
YALLER
Rechercher un lieu, une adresse
Remonter le temps

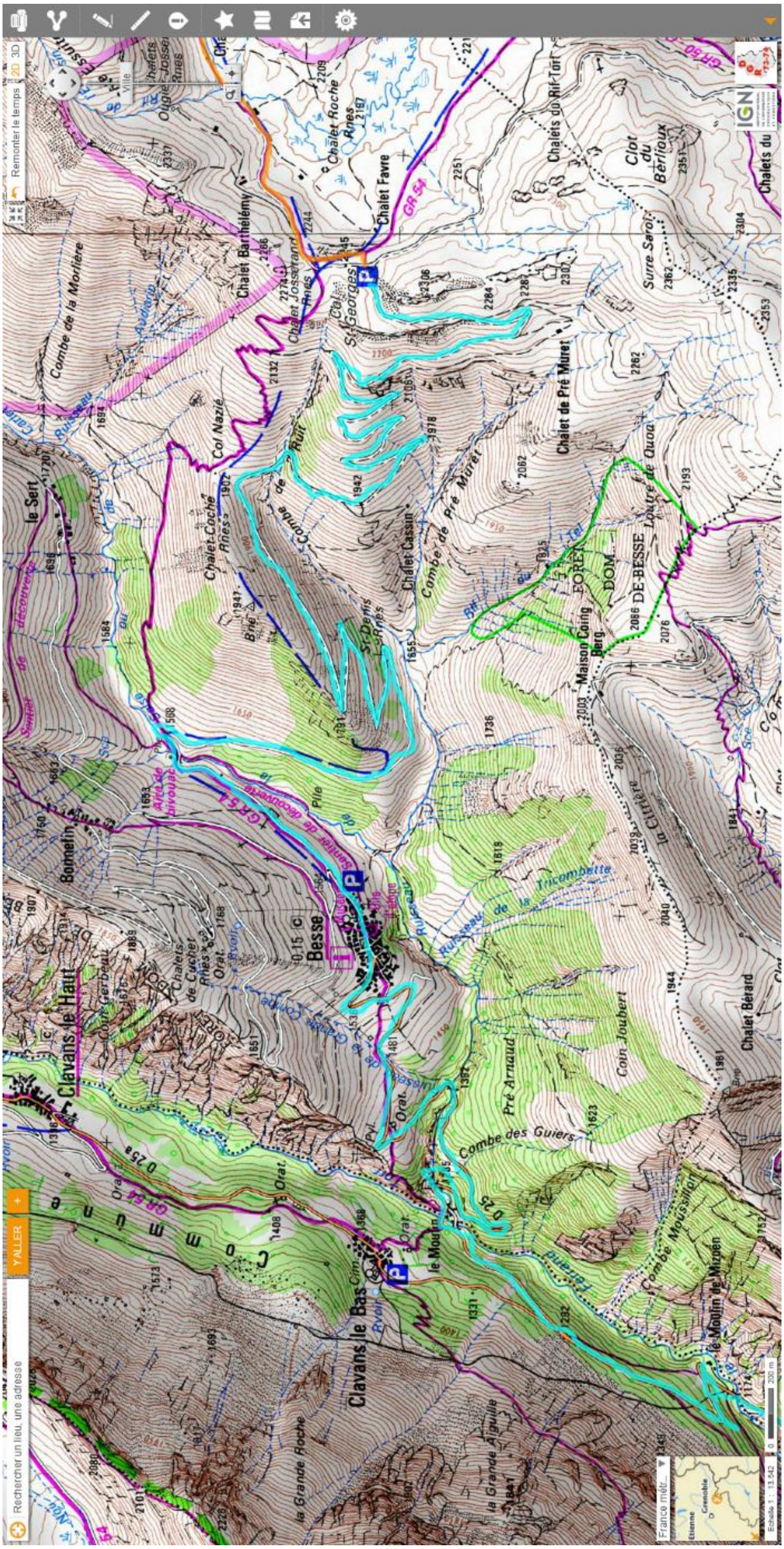
Besse
Clavans le Haut
Clavans le Bas
Col Nazié
Chalet Barthelémy
Chalet Favre
Combe de la Morière
Combe de Pré Muret
Chalet de Pré Muret
Combe des Guiers
Pré Arnaud
Coin Joubert
Chalet Bérard
la Grande Roche
la Grande Aiguille
GR 54
IGN

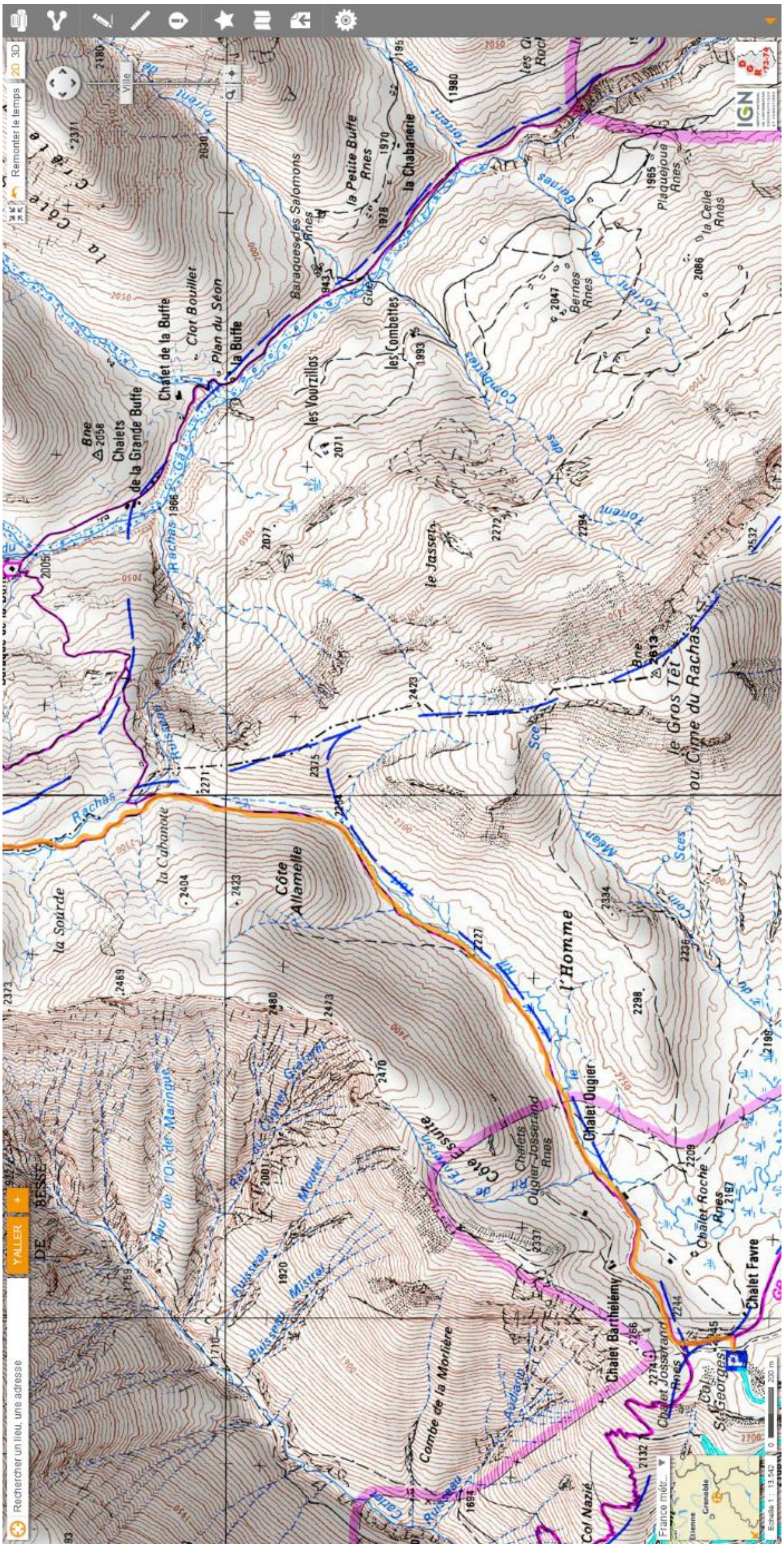
la Buffe
Chalet de la Buffe
Clot Bouillet
Plan du Séon
Chalets de la Grande Buffe
Baraques des Salomons Rnes
la Petite Buffe Rnes
la Chabanerie
les Yourzillos
les Combettes
le Jasset
la Cabanote
la Sourde
Côte Allamelle
l'Homme
le Gros Têt ou Cime du Rachas
Chalet Ougier
Chalets Ougier Josserand Rnes
Côte Essuite
Chalet Roche Rnes
Chalet Favre
Chalet Barthélemy
Chalet Josserand Rnes
Col St Georges
Combe de la Morière
Col Nazié
Bernes Rnes
Plaquejoue Rnes
la Celle Rnes
IGN

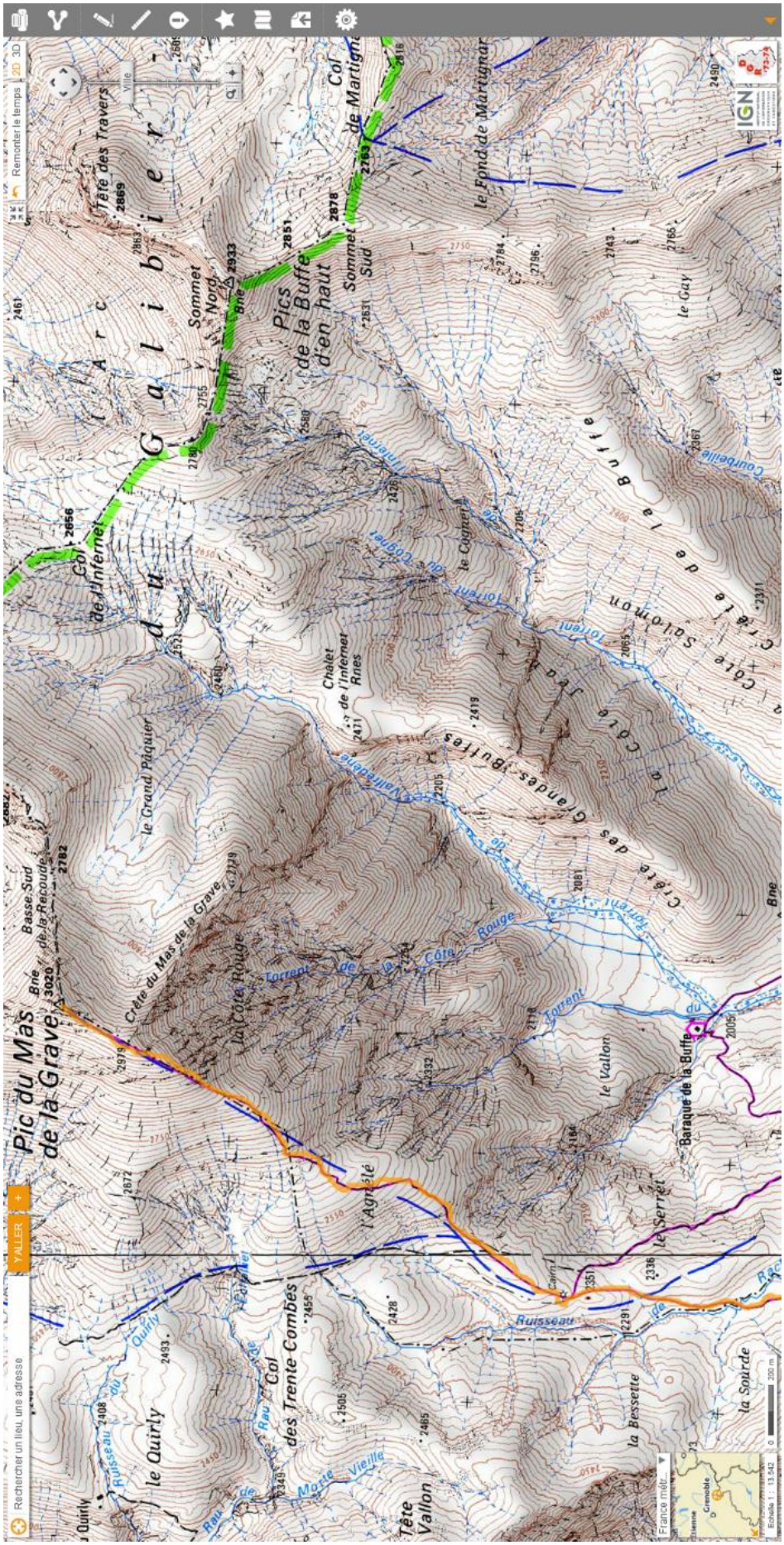
Pic du Mas de la Grave
Basse Sud de la Recoude
Crête du Mas de la Grave
la Côte Rouge
Torrent de la Côte Rouge
Torrent du Cogner
le Grand Pâquier
Chalet de l'Infernet Rnes
Col de l'Infernet
Pics de la Buffe d'en haut
Sommet Nord
Sommet Sud
Col de Martignac
le Fond de Martignac
Tête des Travers
Crête des Grandes Buffes
la Côte Jean
Crête de la Buffe
Côte Salomon
le Gay
le Vallon
Baraque de la Buffe
le Serret
l'Agnélé
Ruisseau
Col des Trente Combes
le Quirly
Tête Vallon
la Bessette
la Sourde
Rechercher un lieu, une adresse
Remonter le temps
France mét...
IGN