Aiguille Pers (3386m) et Pointe Pers (3327m) par le Glacier du Grand Pisaillas

Magnifique promontoire sur les glaciers des sources de l'Arc, du Mulinet, les Levannas, la Pointe Charbonnel, l'Albaron, les Ciamarella, la Grande Sassière, et bien d'autres ... Un point de vue qui vaut le détour !
Ce topo propose un itinéraire hivernal qui ne suit pas le sentier estival mais remonte par le glacier du Grand Pisaillas. A suivre si l'itinéraire est en neige bien entendu, sinon préférer le sentier estival marqué sur l'IGN.

DIFFICULTE : Aucune difficulté majeure si ce n'est la remontée du mur sous l'Aiguille Pers, qui suivant les conditions, peut s'avérer assez technique.

PROFIL :

- Massif : Alpes Grées
- Difficulté : **R3**
  - Dénivelé : R3
  - Temps de Marche : R2
  - Technicité : R4
- Dénivelé : 680m
- Distance : 7.0km
- Durée : 2h50 (montée : 1h35 - descente : 1h15)
- Départ : Col de l'Iseran (2764m)

ACCES :
On peut accéder au Col de l'Iseran soit côté Maurienne par Bonneval sur Arc, soit côté Tarentaise par Val d'Isère. Du Col de l'Iseran, prendre la petite route à droite (en venant du côté Maurienne), et aller se garer au parking terminal sous le lac de Céma.

ITINERAIRE :
Carte : IGN TOP25 3633ET Tignes Val-D'Isere Haute-Maurienne Pn de la Vanoise
Balisage : Aucun
Précautions particulières : Crampons et piolet obligatoire

La Montée :
Remonter la petite route sur la gauche, longeant par dessous le sentier d'été, qui se termine rapidement au niveau d'un restaurant d'altitude. Remonter alors la pente qui se redresse à droite en longeant la barre rocheuse des Rochers de Pers d'abord, puis de la Pointe de Pers. Remonter plein Est jusqu'à venir buter sous l'Aiguille Pers. Repérer alors un raide mur qui remonte sur la gauche (Nord). Le mur finit par s'adoucir en virant légèrement sur la gauche. Continuer tout droit (Nord-Ouest) pour aller faire un petit passage à la Pointe Pers, puis bifurquer à droite (Est) pour gagner l'Aiguille Pers bien visible.

La Descente :
Redescendre par le même itinéraire.

Aiguille Pers
3386m
Pointe Pers
3327m
2764m
Google earth

REPERES VISUELS :

Bivouac au Col de l'Iseran

Col de l'Iseran au petit matin



Vue sur le parcours

Zoom sur le raide couloir et l'Aiguille Pers

Lever de soleil sur l'Albaron

Et sur la pointe de Charbonnel !

Regard arrière sur la petite route du départ

La remontée sous la barre rocheuse des Rochers de Pers



Regard arrière



La suite de la remontée

Le ruisseau glacier de Pers

Regard arrière dans le raide mur

Pointe Pers en vue

Remontée vers l'Aiguille Pers

Cairn sommital

Pointe du Montet

Les Ciamarella

Levanna Occidentale et Centrale

Petite et Grande Aiguille Rousse

Vallée de l'Ecot

Tsanteleina

Grande Sassière

Vue sur le début de la descente

Regard arrière sur l'Aiguille Pers

Vue depuis la Pointe Pers

Vue sur l'arête neigeuse

Dans le raide mur

Regard arrière

CARTES :

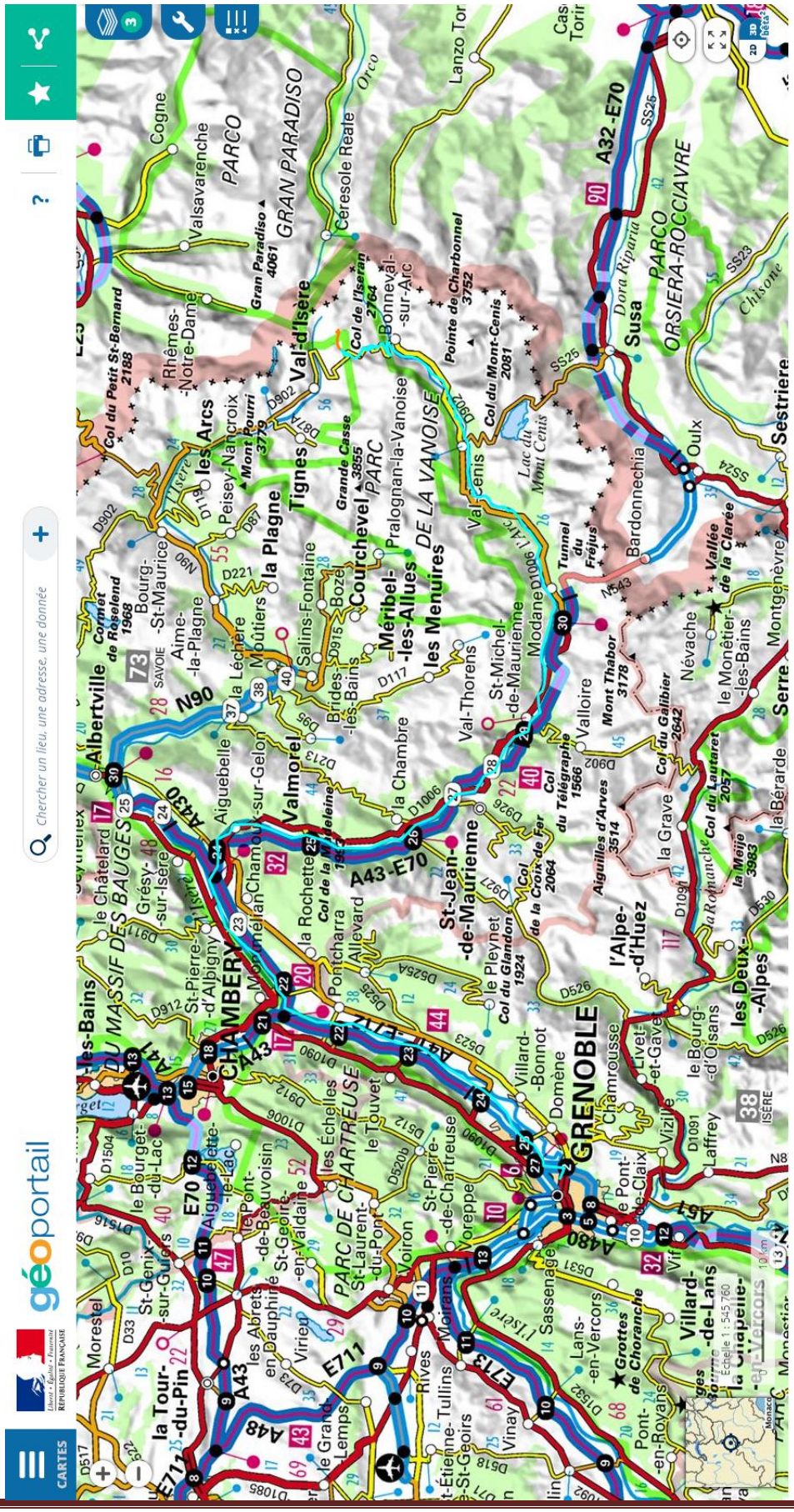
géoportail
CARTES
Chercher un lieu, une adresse, une donnée
Données cartographiques : © IGN, Planet Observer
GRENOBLE
CHAMBERY
PARC DE CHARTREUSE
LA VANOISE
PARCO GRAN PARADISO
PARCO ORSIERA-ROCCIAVRE
Albertville
Bourg-St-Maurice
les Arcs
la Plagne
Tignes
Val-d'Isère
Courchevel
Méribel-les-Allues
les Menuires
Moûtiers
Aiguebelle
Valmorel
St-Jean-de-Maurienne
Modane
Bardonnechia
Susa
Oulx
Sestriere
Aix-les-Bains
le Bourget-du-Lac
Grésy-sur-Isère
la Rochette
Pontcharra
Allevard
le Pleynet
Villard-Bonnot
Domène
Vizille
l'Alpe-d'Huez
les Deux-Alpes
le Bourg-d'Oisans
la Grave
Valloire
Névache
le Monêtier-les-Bains
Serre Chevalier
Montgenèvre
Moirans
Voiron
Rives
Tullins
Vinay
Lemps
la Tour-du-Pin
Morestel
St-Geoire-en-Valdaine
St-Laurent-du-Pont
St-Pierre-de-Chartreuse
les Échelles
le Touvet
Voreppe
Sassenage
Lans-en-Vercors
Villard-de-Lans
la Chapelle-en-Vercors
Pont-en-Royans
Grottes de Choranche
Col du Petit St-Bernard 2188
Col de l'Iseran 2764
Pointe de Charbonnel 3752
Col du Mont-Cenis 2081
Tunnel du Fréjus
Col du Télégraphe 1566
Col du Galibier 2642
Col du Glandon 1924
Col de la Croix de Fer 2064
Col du Lautaret 2057
Mont Thabor 3178
Aiguilles d'Arves 3514
la Meije 3983
Grande Casse 3855
Mont Pourri 3779
Gran Paradiso 4061
Lac du Mont Cenis
Dora Riparia
Chisone
A32-E70
A43-E70
A41
A43
A48
A51
A480
E70
E711
E713
N90

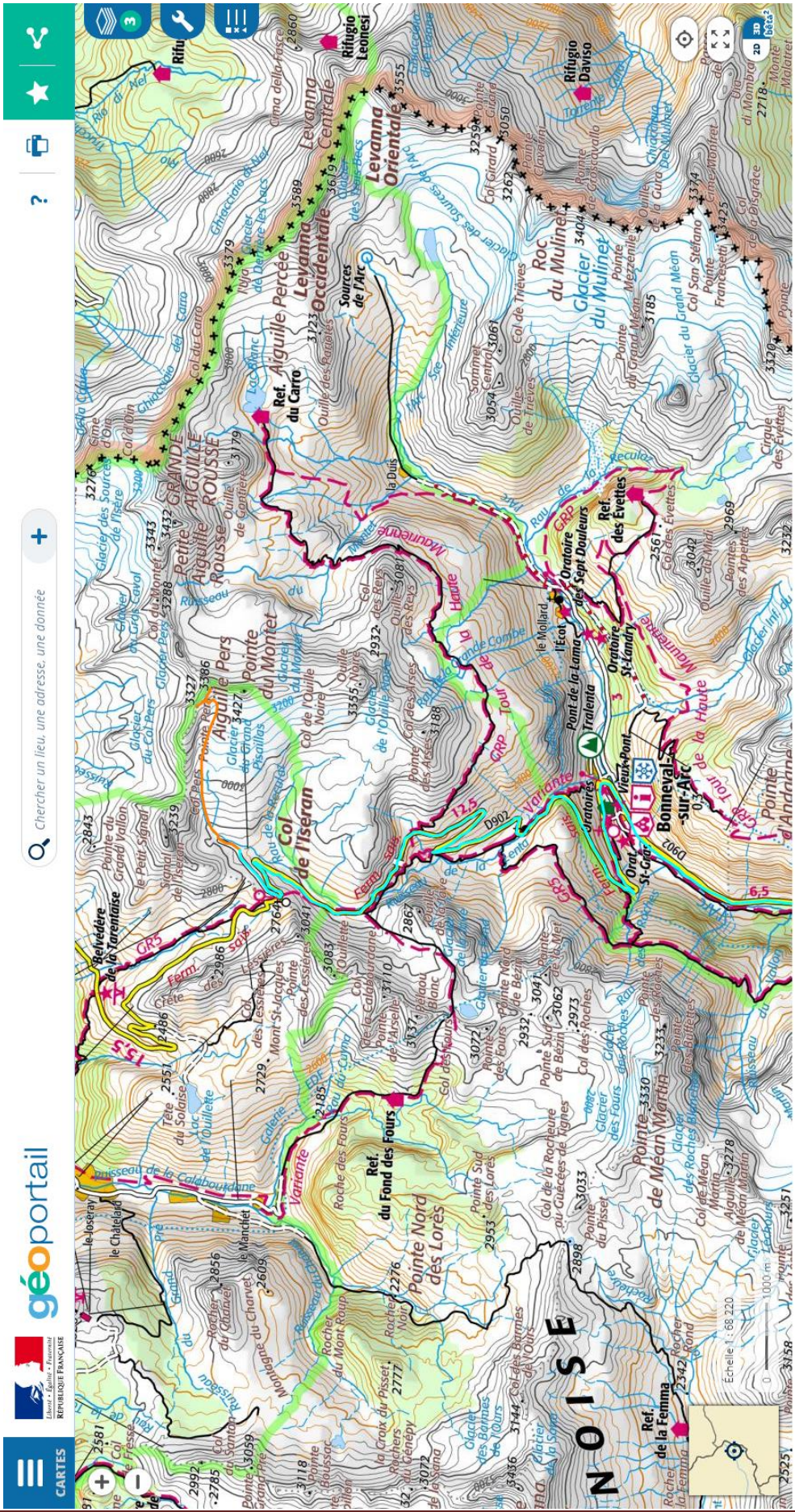
CARTES
géoportail
Chercher un lieu, une adresse, une donnée
Données cartographiques : © IGN, RGD 73-74
Rifugio Leonesi
Rifugio Daviso
Levanna Orientale
Levanna Occidentale
Levanna Centrale
Aiguille Percée
Aiguille Rousse
Petite Aiguille Rousse
Aiguille Pers
Pointe du Montet
Col de l'Iseran
Ref. du Carro
Ref. des Evettes
Ref. du Fond des Fours
Ref. de la Femma
Pointe Nord des Lorès
Pointe de Méan Martin
Roc du Mulinet
Glacier du Mulinet
Sources de l'Arc
Oratoire des Sept Douleurs
Oratoire St-Landry
Pont de la Lama
Tralenta
Vieux-Pont
Bonneval-sur-Arc
Oratoires
Oratoire St-Grat
Belvédère de la Tarentaise
Mont St-Jacques
Pointe d'Andanne
Tour de la Haute Maurienne
Variante
GRP
GR5
NOISE
Echelle 1 : 68 220

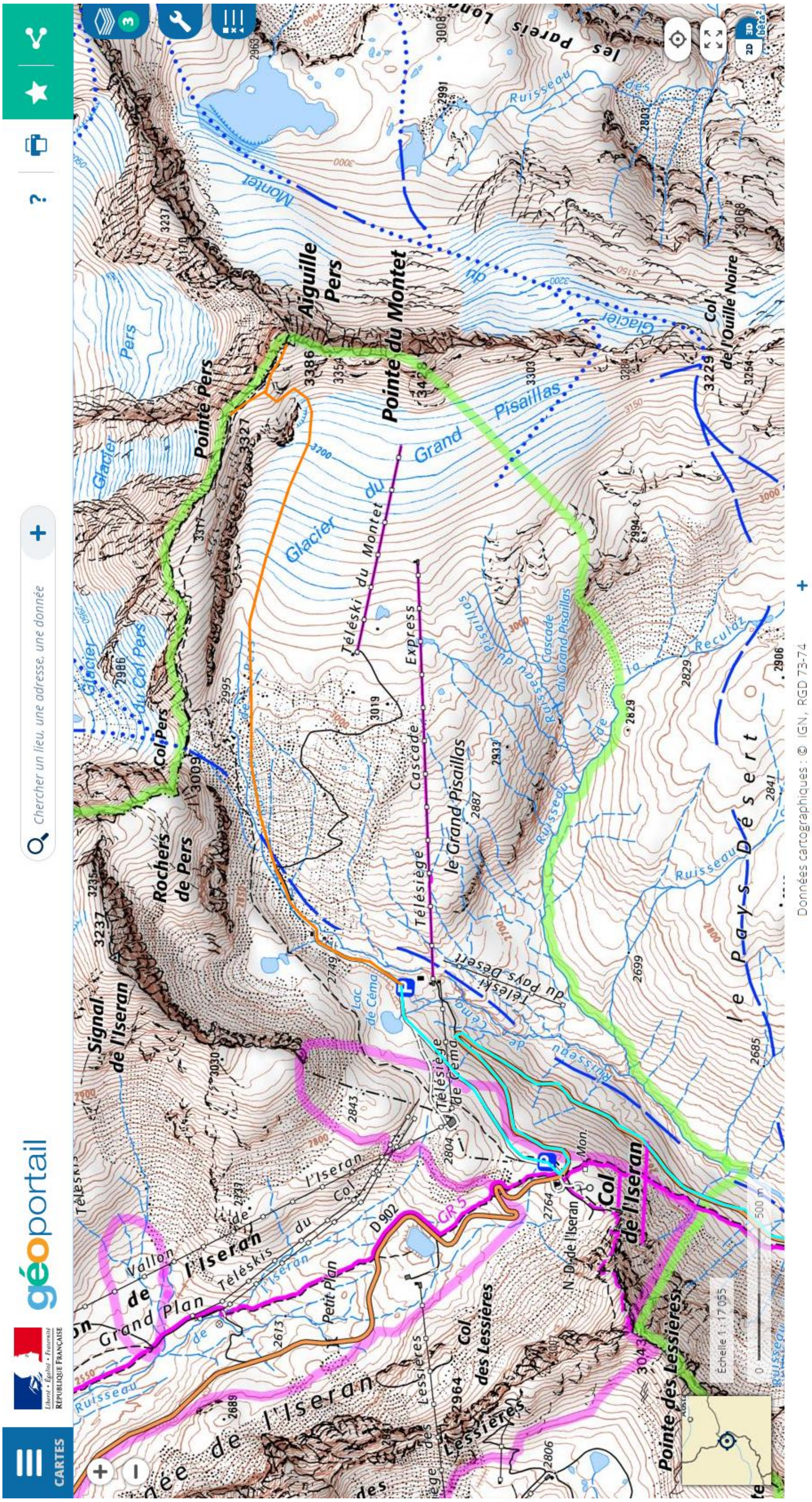
géoportail
CARTES
Chercher un lieu, une adresse, une donnée
Aiguille Pers
Pointe du Montet
Pointe Pers
Col Pers
Rochers de Pers
Signal de l'Iseran
Col de l'Iseran
Col des Lessières
Pointe des Lessières
Glacier du Grand Pisaillas
Téléski du Montet
Télésiège Cascade Express
le Grand Pisaillas
Col de l'Ouille Noire
le Pays Désert
Vallon de l'Iseran
Lac de Céma
Glacier du Montet
les Pareis
Données cartographiques : © IGN, RGD 73-74